



MAIRDUMONT
MEDIA



MEDIADATEN 2025

Special Interest Vermarkter für Reise & Outdoor

Stand November 2024

Falk


Falk Auto- und Straßenatlanten



Kurzbeschreibung

Die Auto- und Straßenatlanten von Falk sind unverzichtbare Begleiter für alle, die unterwegs sind – in Deutschland oder ganz

Europa. Die speziellen Nutzwerte werden aufgrund unterschiedlicher Kartenmaßstäbe, sowie Atlasgröße und -umfang deutlich voneinander abgegrenzt. Falk Auto- und Straßenatlanten werden jährlich aktualisiert und neu aufgelegt. Die Umschlagseiten bieten attraktive, großflächige Platzierungsmöglichkeiten für Ihre Werbebotschaft.



Zielgruppe

Vielfahrer und Menschen mit ausgeprägter Mobilität zeichnet die Zielgruppe unserer Kartografie-Titel aus. Die Auto- und Straßenatlanten sind die richtigen Partner für mobile Menschen, die Deutschland und Europa

intensiv bereisen: sei es mit dem Pkw, Motorrad, Wohnmobil oder Lkw, aus beruflichen Gründen, in der Freizeit oder im Urlaub. Allgemeine Geschäftsbedingungen für Print-Anzeigen und sonstige Werbemittel finden Sie unter: media.mairdumont.com






Erscheinungsweise

jährlich

Copypreis

11,99 - 12,99 €

Preise & Platzierungen

Werbeform		Größe in mm (B x H)	Preis
2. Umschlagseite Falk Reiseatlas Europa		210 x 295	15.540.- €
4. Umschlagseite Falk Reiseatlas Europa		210 x 260	16.380.- €
2. Umschlagseite Falk Straßenatlas D/A/CH/ Europa		210 x 295	13.500.- €
4. Umschlagseite Falk Straßenatlas D/A/CH/ Europa		210 x 270	14.220.- €
4. Umschlagseite Falk Autoatlas mit Falkfaltung Deutschland		189 x 260	6.780.- €