



**MAIRDUMONT**  
MEDIA



# MEDIADATEN 2026

Special Interest Vermarkter für Reise & Outdoor

Stand Oktober 2025

## ADAC Stadtatlanten

### Kurzbeschreibung

Die Kartografie der ADAC StadtAtlanten beinhaltet zahlreiche wichtige Informationen rund um die Themen Verkehr und Freizeit. Ein detailliertes Straßenregister mit Postleitzahlen, Stadt- und Ortsteilverzeichnissen sowie Innenstadtvergrößerungen von vielen Kommunen gehört ebenfalls zu den Standard-Inhalten der ADAC StadtAtlanten. Weitere Zusatzinformationen kann

der Nutzer den integrierten Ausflugskarten oder den Netzplänen der öffentlichen Verkehrsbetriebe entnehmen. Darüber hinaus ist jeder ADAC StadtAtlas GPS-genau mit UTM-Gitternetz zur exakten Positionsbestimmung.

ADAC StadtAtlanten sind sowohl ideale Werbeträger für Kampagnen mit regional bezogenen Inhalten und Zielgruppen als auch für die punktgenaue überregionale Werbewirkung in den

relevanten Metropolregionen geeignet.



### Zielgruppe

ADAC StadtAtlanten unterstützen bei der Orientierung und enthalten wichtige Informationen

rund um die jeweilige Stadt und Region. Die Zielgruppe setzt sich aus aktiven, mobilen Bewohnern sowie neu hinzugezogenen Einwohnern zusammen. Auch Touristen vertrauen auf ADAC Stadtatlanten sowie auch auf Stadtpläne unserer Kartografiepalette.





### Erscheinungsweise

zwei- bis vierjährlich

### Copypreis

24,95 €

## Preise & Platzierungen

Werbeform		Größe in mm (B x H)	Preis
4. Umschlagseite		229 x 270 mm zzgl. 3 mm Beschnitt allseitig	3.880.- €
2. Umschlagseite (Exklusivklappe)		213 x 295 mm zzgl. 3 mm Beschnitt allseitig	3.880.- €
3. Umschlagseite		229 x 295 mm zzgl. 3 mm Beschnitt allseitig	3.280.- €
Straßenregister		229 x 295 mm zzgl. 3 mm Beschnitt allseitig	2.780.- €